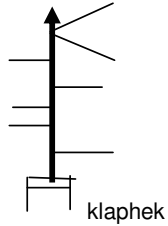


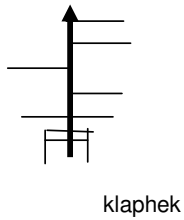
Dag 1

Route Achter 't Heezerenbosch naar de Malpiesche Bergen

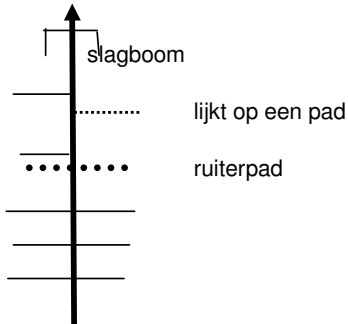
- 1 Verlaat het kampeerterrein bij de parkeerplaats
- 2 Sla rechtsaf het zandpad in parallel aan het fietspad
- 3 Bij paddestoel 20154 richting Strijp, het viaduct over
- 4 Volg 53
- 5 Na overgang naar zandpad en begin van het fietspad na 20 meter linksaf het klaphek door
Vraag: Wat is de minimale afstand tot de los lopende dieren
- 6 strippenkaart vanaf beneden volgen ; alleen duidelijke paden zijn aangegeven



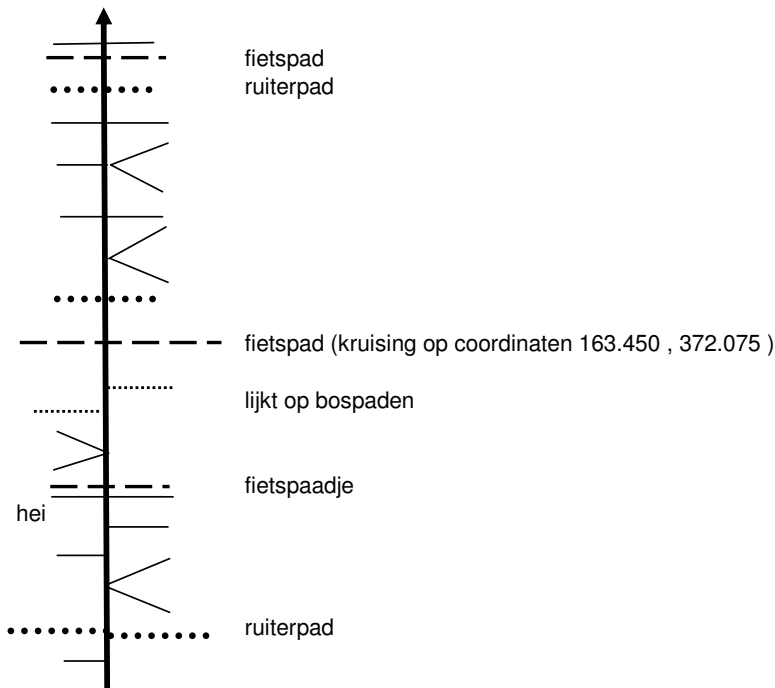
- 7 Volg het bredere zandpad aan je rechterkant naar een klaphek toe
- 8 Volg vanaf klaphek onderstaande strippenkaart



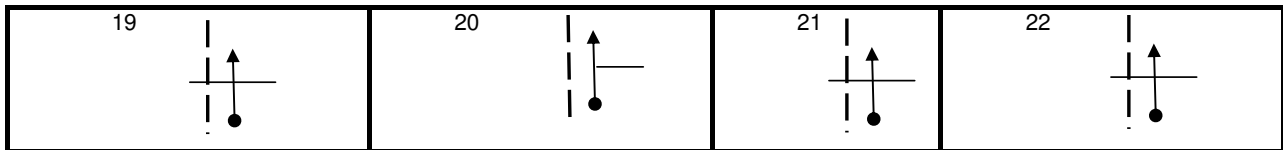
- 9 Deze strippenkaart eindigt op P de Spisterberg (coördinaten: 164.600 , 373.537)
- 10 Steek de verkeersweg over, **let op**, de weg kan druk zijn
- 11 Rechtsaf op fietspad
- 12 Na 25 mtr linksaf het bos in, volg de strippenkaart vanaf beneden



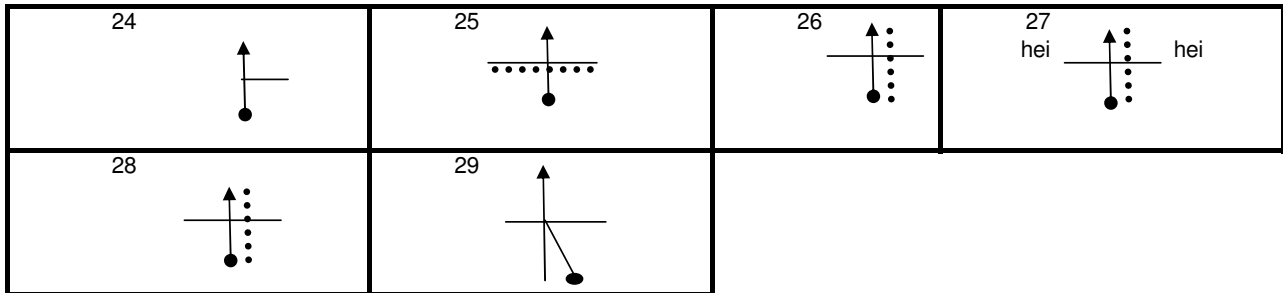
- 13 Steek het fietspad en het zandpad over en ga rechtdoor (coördinaten 164.412, 372.725)
- 14 Vervolg strippenkaart beneden




- 15 Je bent nu op coördinaten 163.175, 371.300
 Sla een smal voetpaadje in langs het gaas
 16 een ander paadje komt erbij, blijf naar het zuiden lopen
 17 Volg de groene paaltjes route tot een geasfalteerd fietspad
 18 Sla hier linksaf het zandpad op, parallel aan fietspad



23 Bij paddestoel 22503/001 rechtsaf



- 30 Volg de verharde weg tot de verkeerskruising knooppunt 217
 Vraag: van welk land is dit route netwerk?
 31 Mocht je interesse hebben bezoek de Achelse kluis (terras aanwezig)
 32 Ga op knooppunt 217 richting 33; loop aan de linker kant
 33 Bij kruis rechtsaf de Kluizerdijk op
 34 Rechtdoor zandpad op
 35 Na 80 meter zandpad links























- 41 Bij verharde weg rechtsaf fietspad volgen
 42 Op rotonde richting Borkel en Schaft (links gaan lopen)
 43 Volg route 33 tot dit knooppunt
 44 Volg daar route 32
 45 Na Smolders houtindustrie nr.86 100 mtr. voor Borkel linksaf (soort oprit)
 46 Rechtsaf zandpad volgen
 47 Tussen wilgen en hek door een paadje volgen
 48 Over bruggetje linksaf de Dommel volgen
 49 Voor bossage rechtsaf richting woonwijk
 50 Bij de Ratel rechtdoor de verharde weg volgen (koers 300 graden)
 51 Beugelstraat rechts laten liggen
 52 Bruggerdijk recht oversteken zandpad op
 53 Op verharde weg linksaf (nummer 17 aan je linker hand)
 54 Volg deze weg tot het Mortelke, hier rechtdoor het Mortelke in
 55 Eerste zandpad rechts
 56 Eerste zandpad links
 57 Je bent nu op het kampeer terrein, kampstaf bij eerste zandpad rechts.

Dag 2



Route Malpiesche Bergen naar Achter 't Heezenbosch

- 1 Vanaf het Mortelke oost de hoeverdijk op.
- 2 Blijf de Hoeverdijk volgen tot nummer 17, daarna links het zandpad op
- 3 Eerste zandpad rechts
- 4 Steek verharde weg over en ga rechtdoor links parallel aan het prikkeldraad een bospaadje op.
- 5 Op een zandpad viersprong recht door, het prikkeldraad achter je laten.

Op de bolletjes pijltjes wijze zijn alle zandpaden aangegeven.

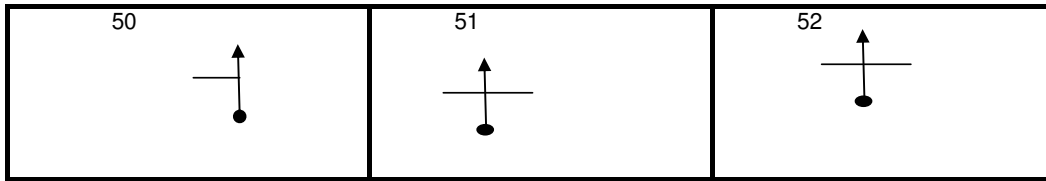
6 	7 	8 	9 
10 	11 	12 	13 
14 	15 	16 	17 
18  coördinaten: 158.762 368.625	19 	20 	21 
22 	23 	24 	25 

Vraag: Wanneer was het boomplantdag in dit bos?

26 	27 
--	--

- 28 Loop tegen de blauwe paaltjesroute in tot aan een geasfalteerd fietspad
- 29 Ga op het fietspad linksaf
- 30 Na 20 meter rechtdoor het bospad op, het fietspad slingert naar links
- 31 Op T splitsing van zandpaden links af en kromming volgen
- 32 Blijf dit pad voor meer dan 1 kilometer volgen, laatste stuk parallel aan het fietspad
- 33 Als ook links de heide eindigt, het pad parallel aan fietspad blijven volgen tot voorbij de parkeerplaats
- 34 Blijf recht door gaan als fietspad eindigt tot knooppunt 02
Vraag: Hoever nog naar Maastricht?
- 35 Op knooppunt 02 richting 55 coördinaten: 158.925, 371.812 (denk om verkeer op deze verharde weg)
- 36 Op T splitsing rechtaf de hoeve in; deze weg blijven volgen richting 55
- 37 Maastrichterweg recht oversteken; gebruik de voetgangers oversteek plaatsen
- 38 Passeer de kluizerdijk
- 39 Ga niet naar de kelder
- 40 Verboden te graven
- 41 Loop niet dood
- 42 Ga de Zeelberg op
- 43 Op Y-splitsing rechts aanhouden voor nr. 39 langs
- 44 Op T-splising rechts aanhouden, verlaat Valkenswaard
Vraag: Waar paait de beekprik?
- 45 Ga na de tweede brug linksaf een zandpad op en volg de rode paaltjes route

- 46 Na veerooster rechtdoor
- 47 Op driesplits rode paaltjes blijven volgen
- 48 Na veerooster fietspad recht oversteken. Rode paaltje links laten liggen
- 49 Ruiterspad links laten liggen; recht door dus en graspad rechts laten liggen

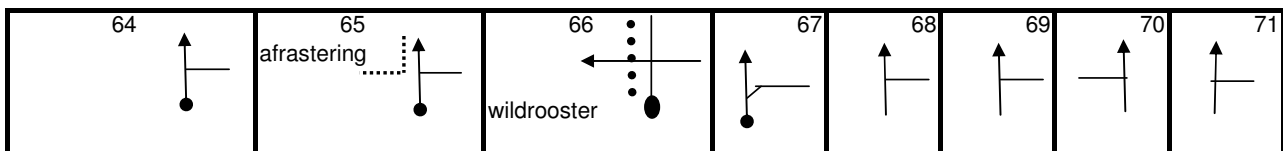


- 53 Bij paddestoel 23836 linksaf verhard fietspad volgen in noordelijke richting
coördinaten:
163.410
372.410

- 54 Geen blauwtje lopen
- 55



- 56 Ga ruiterspadje rechts op en op voetpaadje direct links parallel aan fietspad
- 57 Niet wit in
- 58 Recht door blauwe route volgen (2X)
- 59 Geen groen maar blauw
- 60 Volg op kruispunt Zwartbroek route en Galberg route de P Galberg route
- 61 Ga naar de blauwe ANWB borden
- 62 Steek de verkeersweg over en volg fietspad richting Heeze (52)
- 63 Sla bij de donker rode paaltjes route rechtsaf het bos in



- 72 Ga na rooster en hek rechtsaf het zandpad op, parallel aan een verhard fietspad
- 73 Ga rechtdoor op de verharde weg en volg 52 over het viaduct
- 74 Ga waar het fietspad weer begint rechtdoor op het zandpad
- 75 Kruis een zandpad
- 76 Aan de linkerhand zie je borden van het scouting kampeerterrein Achter 't Heezerenbosch.
Ga dit terrein op, ga na het hek links richting kampstaf